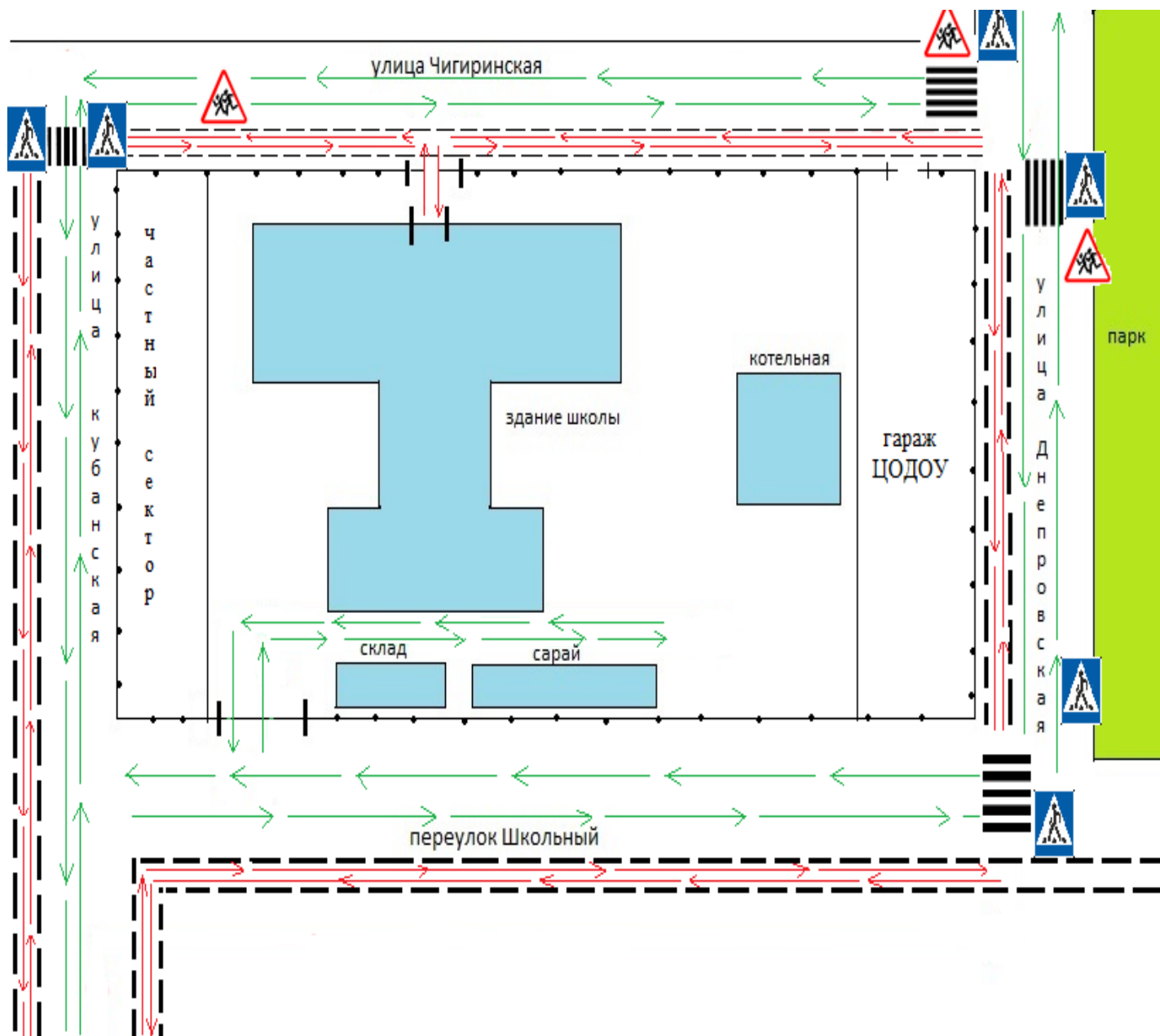



І. План-схемы ОУ

План-схема района расположения МБОУ СОШ № 3, пути движения транспортных средств и детей (учеников)



въезд/выезд транспортного средства: 


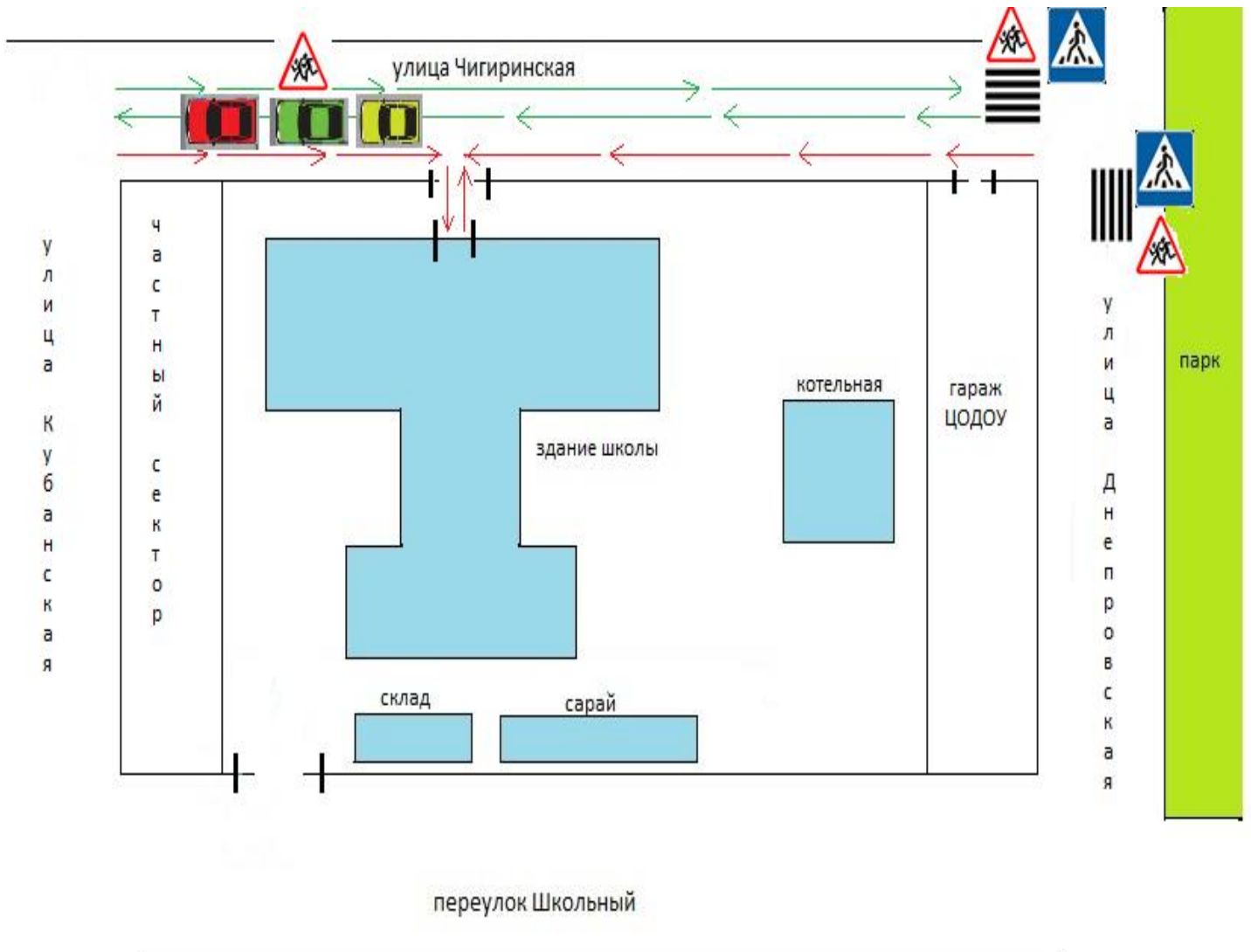
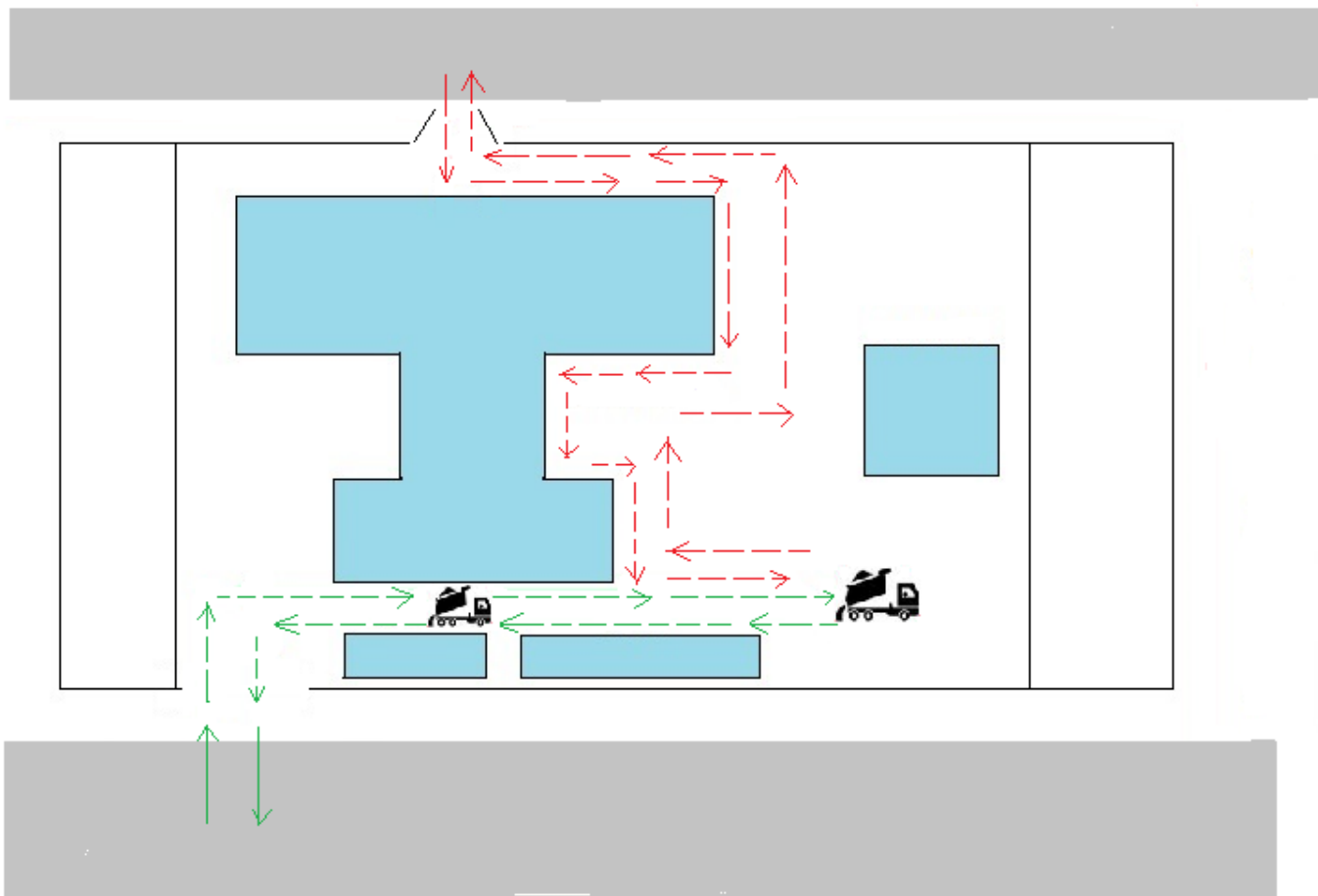



направление движения детей: 

Схема организации дорожного движения в непосредственной близости от образовательного учреждения с размещением соответствующих технических средств, маршруты движения детей и расположение парковочных мест



Пути движения транспортных средств к местам разгрузки/погрузки и рекомендуемые пути передвижения детей по территории образовательного учреждения



- движение детей, пешеходов на территории ОУ 
- въезд/выезд грузовых транспортных средств 
- движение грузовых транспортных средств на территории ОУ 
- место разгрузки/погрузки 